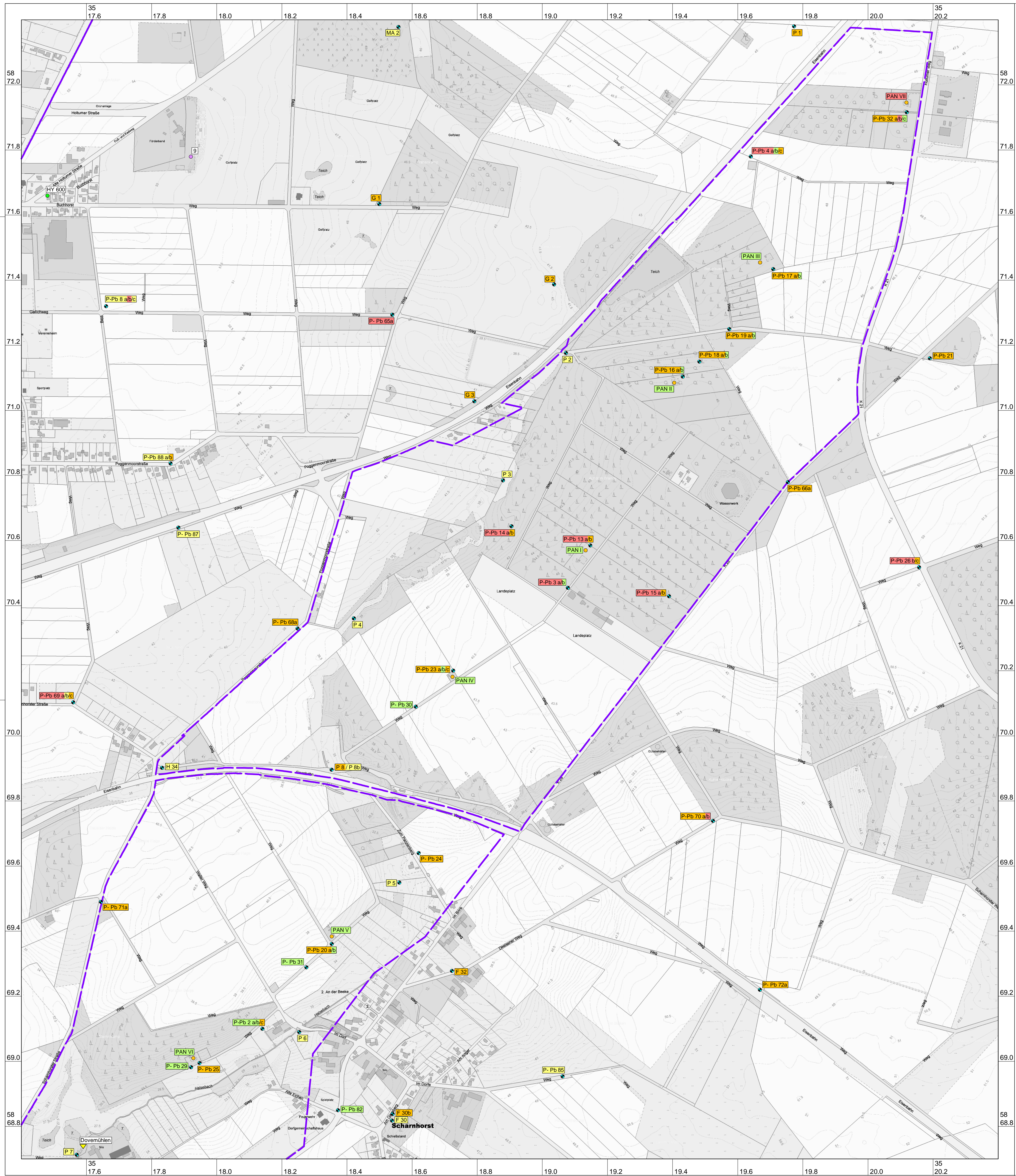















Anlage 3: Nahbereichsplan



LEGENDE:

- | | |
|---|---|
|  | Brunnen |
|  | Grundwassermessstelle |
|  | Brauchwasser- / Beregnungsbrunnen |
|  | Bohrung |
|  | Gewässerpegel |
|
 | |
|  | Filter im Stauwasser |
|  | Filter im oberen Abschnitt des Hauptgrundwasserleiters |
|  | Filter im mittleren Abschnitt des Hauptgrundwasserleiters |
|  | Filter im unteren Abschnitt des Hauptgrundwasserleiters |
|
 | |
| Hy 600 | Bezeichnung gemäß LBEG-Archiv |
| P-Pb 87 | Bezeichnung gemäß TV Verden (WW Panzenberg),
ergänzt durch Ingenieurgesellschaft Dr. Schmidt mbH |
| H 34
P 5 | Bezeichnung gemäß Stadtwerke Verden |
|
 | |
|  | Schutzzone III des WW Panzenberg |
|  | Schutzzone II des WW Panzenberg |

Quelle:
Auszug aus den Geobasisdaten der Niedersächsischen Vermessungs- und Katasterverwaltung
© 2011 Landesamt für Geoinformation und Landentwicklung Niedersachsen (LGLN)

